

HOTĂRÂRE

privind aprobarea Planului Urbanistic de Detaliu (PUD)

Str. Bucegi nr. [REDACTAT] sector 1, București

Având în vedere:

- Referatul de aprobare nr. E/8619/22.07.2020 al Primarului Sectorului 1 al Municipiului București;
- Raportul de specialitate nr. E/8618/22.07.2020 al Arhitectului Șef al Sectorului 1;

Ținând cont de Raportul informării și consultării publicului, redactat în conformitate cu prevederile Ordinului nr. 2701/2010 emis de Ministerul Dezvoltării Regionale și Turismului, pentru aprobarea Metodologiei de informare și consultare a publicului cu privire la elaborarea sau revizuirea planurilor de amenajare a teritoriului și de urbanism și prevederile Hotărârii Consiliului Local al Sectorului 1 al Municipiului București nr. 259/21.12.2016 prin care s-a aprobat Regulamentul local de implicare a publicului în elaborarea sau revizuirea planurilor de urbanism și de amenajarea teritoriului ce intră în competența de aprobare a Consiliului Local al Sectorului 1 al Municipiului București;

Văzând documentele emise:

- Avizul Arhitectului Șef nr. 241/21.07.2020 din cadrul aparatului de specialitate al Primarului Sectorului 1 București;
- Aviz Comisia Tehnică de Circulație PMB nr. 28470/06.01.2020.
- Studiu de rețele însușit de ing. [REDACTAT]
- Studiu de însorire și ilustrare volumetrică însușite de [REDACTAT]

Ținând seama de prevederile:

- În conformitate cu prevederile Legii nr. 24/2000 privind normele de tehnică legislativă pentru elaborarea actelor normative, republicată, cu modificările și completările ulterioare;
- Legii nr. 50/1991 privind autorizarea executării lucrărilor de construcții, republicată, cu modificările și completările ulterioare;
- Legii nr. 350/2001 privind amenajarea teritoriului și urbanismul, cu modificările și completările ulterioare;
- Hotărârii Guvernului României nr. 525/1996 pentru aprobarea Regulamentului General de Urbanism, republicată, cu modificările și completările ulterioare;
- Hotărârii Consiliului General al Municipiului București nr. 269/21.12.2000 privind aprobarea Planului Urbanistic General, cu modificările și completările ulterioare;
- Hotărârii Consiliului General al Municipiului București nr. 294/28.11.2013, modificată prin Hotărârea Consiliului General al Municipiului București nr. 292/27.11.2014 privind aprobarea P.U.Z. – Închidere inel median de circulație la zona de nord - autostrada urbană tronson cuprins între Lacul Morii și Șos. Colentina;
- Hotărârii Consiliului Local al Sectorului 1 nr. 259/21.12.2016 pentru aprobarea Regulamentului local de implicare a publicului în elaborarea sau revizuirea planurilor de urbanism și de amenajare a teritoriului;

În temeiul prevederilor art. 5 lit. cc), art. 139 alin. (3) lit. e), art. 166 alin. (2) lit. j) și art. 196 alin. (1) lit. a) din Ordonanța de Urgență a Guvernului nr. 57/2019 privind Codul administrativ, cu modificările și completările ulterioare,

CONSILIUL LOCAL AL SECTORULUI 1

HOTĂRĂȘTE:

Art. 1. - Se aprobă documentația de urbanism P.U.D. - Str. Bucegi [redacted] sector 1, București, în conformitate cu Avizul Arhitectului Șef nr. 241/21.07.2020, prezentat în Anexa nr. 1 și cu Planșa de reglementări urbanistice vizată, prezentată în Anexa nr. 2.

Art. 2. - Prezenta documentație de urbanism are caracter de reglementare specifică și nu dă dreptul la construire până la obținerea autorizației de construire.

Art. 3. - Planul Urbanistic de Detaliu detaliază prevederile documentațiilor de rang superior și este valabil 3 ani.

Art. 4. - Anexele nr. 1 și nr. 2 fac parte integrantă din prezenta hotărâre și sunt redactate în 3 exemplare originale, dintre care un exemplar original se păstrează la dosarul special la ședinței, un exemplar original se comunică beneficiarului/proiectantului documentației de urbanism P.U.D. și un exemplar original se păstrează la Direcția Arhitect Șef, prin structura de specialitate- BRUA.

Art. 5. - (1) Primarul Sectorului 1 și Arhitectul Șef al Sectorului 1 vor duce la îndeplinire prevederile prezentei hotărâri.

(2) Direcția Arhitect Șef, prin structura de specialitate- BRUA va asigura comunicarea prezentei hotărâri și a anexelor beneficiarului sau, după caz, proiectantului documentației de urbanism P.U.D.

(3) Serviciul Tehnică Legislativă, Secretariat, Arhivă va asigura comunicarea prezentei entităților menționate la alin. (1), precum și Instituției Prefectului Municipiului București.

AVIZEAZĂ,

conform art. 243 alin. (1) lit. a) din O.U.G. nr. 57/2019, cu modificările ulterioare,

**SECRETAR GENERAL,
Daniela Nicoleta Cefalan**

Nume Prenume	Funcția	Semnătura	Întocmit/ Verificat/ Avizat	Data
Ciobanu Oprescu Olivia Ana	Arhitect Șef		Avizat	21.07.2020
Mihaela Raluca Epifan	Șef birou		Verificat	21.07.2020
Alina Miru	Consilier asistent		Întocmit	21.07.2020
Georgeta Raportaru	Șef serviciu S.T.L.S.A.		Verificat	

Ca urmare a cererii adresate de [redacted] la adresa în [redacted] înregistrată la nr. 55540/18.12.2019, completată cu nr. 24106/10.06.2020, în conformitate cu prevederile Legii nr.350/2001 privind amenajarea teritoriului și urbanismul, cu modificările și completările ulterioare, se emite următorul:

AVIZ NR. 241/21.09.2020
PENTRU

PUD – STRADA BUCEGI [redacted] SECTOR 1
Construire locuință individuală P+2E

GENERAT DE IMOBILUL: în suprafață de 150,00 mp (suprafață teren 157,00m din măsurătorile cadastrale; suprafață teren 156,58mp din măsurătorile topografice), proprietate privată conform mențiunilor din Extrasul de Carte Funciară nr. 234920, eliberat la data de 03.02.2020.

INIȚIATOR: [redacted]

PROIECTANT: [redacted]

SPECIALIST CU DREPT DE SEMNATURĂ RUC: [redacted]

AMPLASARE, DELIMITARE, SUPRAFAȚĂ ZONA STUDIATĂ ÎN PUD: Zona studiată prin PUD include parcelele învecinate imobilului care a generat documentația, delimitată astfel: Nord – Strada Bucegi nr.32; Est – Str. Mircești nr.50A; Sud – Strada Mircești nr.50; Vest – artera de circulație Strada Bucegi.

PREVEDERI PUG/ PUZ APROBATE ANTERIOR: Imobilul este cuprins în P.U.Z. "Închidere inel median de circulație la zona nord- autostrada urbană tronson cuprins între Lacul Morii și Șoseaua Colentina" aprobat cu H.C.G.M.B. nr.294/ 28.11.2013 și Avizul Arhitectului Șef nr.27/ 12.09.2013, modificat cu H.C.G.M.B. nr.292/ 27.11.2014 și Avizul Arhitectului Șef nr.13/ 28.07.2014, în U.T.R. 6_75 – locuințe individuale și colective mici cu maxim P+2 niveluri situate în afara perimetrelor de protecție. **Indicatorii urbanistici reglementați:** U.T.R. 6_75 : P.O.T.max.= 45% ; C.U.T.max.1,3 pentru P+2E. Înălțimea maximă a clădirii măsurată de la nivelul terenului la cornișă va respecta înălțimea maximă prevăzută prin proiectul inițial al lotizării, dar nu mai mult de P+2E, respectiv 12,00. Imobilul nu se află pe Lista Monumentelor Istorice bucureștene, publicată în M.O. nr. 113 din 15.02.2016 sau la mai puțin de 100m față de imobile aflate pe această listă, conform informațiilor din Certificatul de urbanism nr. 1473/139/B/24098/24099 din 29.08.2018.

Retragerea minimă față de aliniament – conform planșă de reglementări PUZ.

Retragerea minimă față de fața de limitele laterale – clădirile se vor cupla respectând sistemul existent pe o adâncime care nu va depăși 15 metri de la aliniament, cu o retragere față de limita laterală opusă a parcelei egală cu jumătate din înălțimea la cornișă, dar nu mai puțin de 3,00m.

Retragerea față de limita posterioară a terenului – distanța față de limita posterioară va rămâne egală cu jumătate din înălțime, dar nu mai puțin de 5,00m.

PREVEDERI PUD - PROPUSE:

Retrageri minime față de limitele laterale: dreapta – la limita de proprietate. Se prezintă acord notarial privind lucrările propuse, proprietar Str. Bucegi [redacted], autentificat sub nr. 904/26.03.2019, [redacted] stânga – 3,00m.

Retrageri minime față de limita posterioară – la limita de proprietate. Se prezintă acord notarial privind lucrările propuse, proprietar Str. Mircești nr.50A, autentificat sub nr. 1477/21.09.2018, [redacted]

Construcția se va amplasa cu respectarea specificațiilor planului de reglementări vizat spre neschimbare.

CIRCULAȚII ȘI ACCESE: Parcarea și gararea autovehiculelor vor respecta „Normele privind asigurarea numărului minim de locuri de parcare pentru noile construcții și amenajări autorizate pe teritoriul Municipiului București și a prospectelor necesare unei corecte funcționări a arterelor de circulație” aprobate prin HCGMB nr. 66/2006. Accesul auto și pietonal se vor realiza din str. Bucegi, conform avizului Comisiei Tehnice de Circulații nr. 28470/06.01.2020.

ECHIPARE TEHNICO-EDILITARA: Este obligatorie racordarea construcțiilor la rețelele publice de alimentare cu apă, canalizare, energie electrică. Studiu de rețele însușit de [redacted]

Documentația este însoțită de studiu de însorire și ilustrare volumetrică însușite [redacted]

În urma ședinței Comisiei tehnice de amenajare a teritoriului și urbanism nr.1/27/28.01.2020, se avizează favorabil Planul urbanistic de detaliu. Prezentul aviz este valabil numai împreună cu planșa de reglementări urbanistice anexată și vizată spre neschimbare.

Elaboratorul și beneficiarul PUD răspund pentru exactitatea datelor și veridicitatea înscrisurilor cuprinse în PUD care face obiectul prezentului aviz, în conformitate cu art. 63 alin. (2) litera g) din Legea nr. 350/ 2001 privind amenajarea teritoriului și urbanismul, cu modificările și completările ulterioare.

Prezentul aviz este un aviz tehnic și poate fi folosit numai în scopul aprobării P.U.D.

Documentația tehnică pentru autorizarea executării lucrărilor de construire (DTAC) se poate întocmi numai după aprobarea P.U.D. și cu obligativitatea respectării întocmai a prevederilor acestuia.

Prezentul aviz este valabil de la data emiterii sale pe toată durata de valabilitate a certificatului de urbanism nr. 1473/139/B/24098/24099 din 29.08.2018, emis de Primăria Sectorului 1 al Municipiului București.

În cazul neadoptării documentației P.U.D. în plenul Consiliului Local al Sectorului 1, în termenul de valabilitate al acestuia, procedura trebuie reluată. După aprobare, acesta rămâne valabil atâta timp cât Hotărârea de aprobare este în vigoare.

ARHITECT ȘEF
Ciobanu Opreșcu Olivia Ana

Șef birou,
Raluca Mihaela Epifan

Întocmit,
Alina Miru



PRIMĂRIA A FOST CERTIFICATĂ ISO 9001:2008
PRIVIND SISTEMUL DE MANAGEMENT AL
CALITĂȚII ÎN URMA AUDITULUI DE
CERTIFICARE DE CĂTRE ORGANISMUL
ACREDITAT PENTRU CERTIFICAREA
SISTEMELOR DE MANAGEMENT AL CALITĂȚII
SR EN 45012 "AEROQ"

Bd. Banu Manta nr. 9, Sectorul 1 București; 011222

Tel. +40-21-319.10.13; Fax: +40-21-319.10.06

Email: registratura@primariasector1.ro

<http://www.primariasector1.ro>

REFERAT DE APROBARE

a proiectului de hotărâre privind Planul Urbanistic de Detaliu Str. Bucegi

Având în vedere Ordonanța de Urgență a Guvernului nr. 57/2019 privind Codul Administrativ, și Legea 350/2001 privind amenajarea teritoriului și urbanismul, cu modificările și completările ulterioare, se emite prezentul referat de aprobare.

Amplasamentul ce face obiectul documentației de urbanism P.U.D. **Str. Bucegi** este situat în intravilanul Sectorul 1 al Municipiului București.

Imobilul este cuprins în P.U.Z. "Închidere inel median de circulație la zona nord- autostrada urbană tronson cuprins între Lacul Morii și Șoseaua Colentina" aprobat cu H.C.G.M.B. nr.294/ 28.11.2013 și Avizul Arhitectului Șef nr.27/ 12.09.2013, modificat cu H.C.G.M.B. nr.292/ 27.11.2014 și Avizul Arhitectului Șef nr.13/ 28.07.2014, în **U.T.R. 6_75** – locuințe individuale și colective mici cu maxim P+2 niveluri situate în afara perimetrelor de protecție. Imobilul nu se află pe Lista Monumentelor Istorice bucureștene, publicată în M.O. nr. 113 din 15.02.2016 sau la mai puțin de 100m față de imobile aflate pe această listă, conform informațiilor din Certificatul de urbanism nr. 1473/139/B/24098/24099 din 29.08.2018.

Prin Certificatul de urbanism nr. 1473/139/B/24098/24099 din 29.08.2018, eliberat de Sectorul 1 al Municipiului București, în conformitate cu prevederile Legii nr. 350/2001 privind amenajarea teritoriului și urbanismul, cu modificările și completările ulterioare, s-a stabilit necesitatea elaborării și aprobării unui plan urbanistic de detaliu.

Conform prevederilor art. 48 al Legii nr. 350/2001 privind amenajarea teritoriului și urbanismul, cu modificările și completările ulterioare, planul urbanistic de detaliu are caracter de reglementare specifică pentru o parcelă în relație cu parcelele învecinate. Planul urbanistic de detaliu nu poate modifica planurile de nivel superior.

Conform Ordinului Nr. 2701 din 30 decembrie 2010 pentru aprobarea Metodologiei de informare și consultare a publicului cu privire la elaborarea sau revizuirea planurilor de amenajarea teritoriului și de urbanism și a H.C.L S.1. 259/21.12.2016 prin care s-a aprobat Regulamentul local de implicare a publicului în elaborarea sau revizuirea planurilor de urbanism și de amenajarea teritoriului ce intră în competența de aprobare a Consiliului Local al sectorului 1 București, a fost îndeplinită procedura de informare și consultare a publicului, finalizată cu Raportul informării și consultării publicului nr. 8617/22-07-2020

Avizul Arhitectului Șef nr. 291/21-07-2020 s-a emis în acord cu prevederile P.U.G. – M.B. și Regulamentului Local de Urbanism al Municipiului București, aprobate cu H.C.G.M.B. nr. 269/2000 cu completările ulterioare, ale Certificatul de urbanism nr. 1473/139/B/24098/24099 din 29.08.2018, în conformitate cu prevederile Legii nr. 350/2001 privind amenajarea teritoriului și urbanismul, cu modificările și completările ulterioare.

Planul urbanistic de detaliu **Str. Bucegi** este instrumentul de proiectare urbană care detaliază modul specific de construire în raport cu funcționarea zonei și cu identitatea arhitecturală a acesteia, în baza unui studiu de specialitate, retragerile față de limitele laterale și posterioare ale parcelei, modul de ocupare a terenului, accesul auto și pietonal, conformarea arhitectural-volumetrică.




Indicatorii urbanistici reglementați: U.T.R. 6_75 : P.O.T.max.= 45% ; C.U.T.max.1,3 pentru P+2E. Înălțimea maximă a clădirii măsurată de la nivelul terenului la cornișă va respecta înălțimea maximă prevăzută prin proiectul inițial al lotizării, dar nu mai mult de P+2E, respectiv 12,00.



Proiectul de hotărâre privind aprobarea Planului Urbanistic de Detaliu (PUD) Str. Bucegi [redacted] Sector 1, împreună cu anexele sale Avizul Arhitectului Șef nr. 291/21.07.2020 și Planul de reglementări vizat spre neschimbare, emis în vederea fundamentării deciziei Consiliului Local al Sectorului 1 București, referatul de aprobare a proiectului de hotărâre privind Planul Urbanistic de Detaliu Str. Bucegi [redacted] pentru aprobarea P.U.D., se supune dezbaterii Consiliului Local al Sectorului 1 București, în temeiul prevederilor art. 5 lit. cc, art. 129, alin. (2), lit. c, din Ordonanța de Urgență a Guvernului nr. 57/2019 privind Codul Administrativ.

Pentru considerentele mai sus expuse și în temeiul art.136 alin.(1) și alin.(2) din Ordonanța de Urgență nr. 57/2019 privind Codul Administrativ, supun dezbaterii Consiliului Local al Sectorului 1 proiectul de hotărâre privind aprobarea Planului Urbanistic de Detaliu (PUD) Str. Bucegi [redacted] sector 1, București.


 p. Primar
 Administrator public
PETRUȚA ULMEANU

Nume Prenume	Funcția	Semnătura	Întocmit/avizat	Data
Ciobanu Oprescu Olivia Ana	Arhitect Șef		Avizat	21.07.2020
Mihaela Raluca Epifan	Șef birou		Avizat	2.07.2020
Alina Miru	Consilier superior		Întocmit	2.07.2020

Raport de specialitate
privind aprobarea Planului Urbanistic de Detaliu
pentru construcții definitive pe teren proprietate privată
situat în Sectorul 1 al Municipiului București

Prezentul Raport de specialitate se emite în conformitate cu prevederile Legii 350/2001 privind amenajarea teritoriului și urbanismul, cu modificările și completările ulterioare.

Conform prevederilor art. 48 al Legii nr. 350/2001 privind amenajarea teritoriului și urbanismul, cu modificările și completările ulterioare, planul urbanistic de detaliu are caracter de reglementare specifică pentru o parcelă în relație cu parcelele învecinate. Planul urbanistic de detaliu nu poate modifica planurile de nivel superior.

PUD – STR. BUCEGI [REDACTAT] - SECTOR 1
Construire locuință individuală P+2E

Imobilul care a generat documentația de urbanism este compus din teren în suprafață de 150,00 mp mp (suprafață teren 157,00m din măsurătorile cadastrale; suprafață teren 156,58mp din măsurătorile topografice). Amplasamentul este cuprins P.U.Z. "Închidere inel median de circulație la zona nord- autostrada urbană tronson cuprins între Lacul Morii și Șoseaua Colentina" aprobat cu H.C.G.M.B. nr.294/ 28.11.2013 și Avizul Arhitectului Șef nr.27/ 12.09.2013, modificat cu H.C.G.M.B. nr.292/ 27.11.2014 și Avizul Arhitectului Șef nr.13/ 28.07.2014, în U.T.R. 6_75 – locuințe individuale și colective mici cu maxim P+2niveluri situate în afara perimetrelor de protecție. Indicatorii urbanistici reglementați: U.T.R. 6_75 : P.O.T.max.= 45% ; C.U.T.max.1,3 pentru P+2E. Înălțimea maximă a clădirii măsurată de la nivelul terenului la cornișă va respecta înălțimea maximă prevăzută prin proiectul inițial al lotizării, dar nu mai mult de P+2E, respectiv 12,00. Imobilul nu se află pe Lista Monumentelor Istorice bucureștene, publicată în M.O. nr. 113 din 15.02.2016 sau la mai puțin de 100m față de imobile aflate pe această listă, conform informațiilor din Certificatul de urbanism nr. 1473/139/B/24098/24099 din 29.08.2018.

Parcarea se rezolvă în incintă proprie, conform Aviz Comisia Tehnică de Circulație PMB nr. 28470/06.01.2020.

Construcția propusă se va racorda la rețelele tehnico edilitare conform Studiu de rețele însușit de [REDACTAT]

Documentația este însoțită de studiu de însorire și ilustrare volumetrică însușite de [REDACTAT]

Pentru documentația PUD – Str. Bucegi [REDACTAT] s-a emis Avizul Arhitectului Șef nr. 291/21-07-2020

Planul urbanistic de detaliu Str. Bucegi [REDACTAT] este instrumentul de proiectare urbană care detaliază modul specific de construire în raport cu funcționarea zonei și cu identitatea arhitecturală a acesteia, în baza unui studiu de specialitate, retragerile față de limitele laterale și posterioare ale parcelei, modul de ocupare a terenului, accesul auto și pietonal, conformarea arhitectural-volumetrică.

Consultarea publică s-a efectuat în conformitate cu prevederile Ordinului Nr. 2701 din 30 decembrie 2010 pentru aprobarea Metodologiei de informare și consultare a publicului cu privire la elaborarea sau revizuirea planurilor de amenajarea teritoriului și de urbanism și a H.C.L S.1. 259/21.12.2016 prin care s-a aprobat Regulamentul local de implicare a publicului în elaborarea sau revizuirea planurilor de urbanism și de amenajarea teritoriului ce intră în competența de aprobare a Consiliului Local al sectorului 1 București.

Proiectul de hotărâre privind aprobarea Planului Urbanistic de Detaliu (PUD) sus menționat, împreună cu anexele sale: Avizul Arhitectului Șef și Planurile de reglementări vizate spre neschimbare, însoțit de Raportul de specialitate al Arhitectului - Șef și Raportul Informării și Consultării Publicului, se supune dezbaterii Consiliului Local al Sectorului 1 București, în conformitate cu prevederile Art. 5 lit. cc, Art. 129 - alin. 2-lit. c și Art. 129 - alin. 6 - lit.c din O.U.G. Nr. 57/2019; privind Codul Administrativ.

Față de cele mai sus expuse, analizând toate documentele prezentate, în conformitate cu prevederile art.136 alin.(3) lit. a) din Ordonanța de Urgență nr. 57/2019 privind Codul Administrativ, am întocmit prezentul Raport de Specialitate prin care PROPUNEM supunerea dezbaterii Consiliului Local al Sectorului 1 a proiectului de hotărâre privind aprobarea Planului Urbanistic de Detaliu (PUD), str. Bucegi [REDACTAT] sector 1, București.

Arhitect Șef al Sectorului 1
Ciobanu Oprescu Olivia Ana



Șef birou,
Raluca Mihaela Epifan

Întocmit,
Alina Miru



PRIMĂRIA A FOST CERTIFICATĂ ISO 9001-2008
PRIVIND SISTEMUL DE MANAGEMENT AL
CALITĂȚII ÎN URMA AUDITULUI DE
CERTIFICARE DE CĂTRE ORGANISMUL
ACREDITAT PENTRU CERTIFICAREA
SISTEMELOR DE MANAGEMENT AL CALITĂȚII
ASRB

Bd. Banu Manta nr. 9, Sectorul 1 București; 011222
Tel. +40-21-319.10.13; Fax: +40-21-319.10.06

Email: registratura@primariasector1.ro
<http://www.primariasector1.ro>

**DOCUMENTUL DE PLANIFICARE
A PROCESULUI DE INFORMARE ȘI CONSULTARE A PUBLICULUI**

DOCUMENTATIE P.U.D.

Adresa:

Str. Bucegi
Construire locuință individuală P+2E

Art.10. – Documentul de planificare a procesului de informare și consultare a publicului în baza căruia se desfășoară procesul de participare cuprinde următoarele informații:

a) modalitatea prin care vor fi anunțați cei interesați și cei potențiali afectați referitor la inițierea procesului de elaborare a planului de urbanism sau amenajare a teritoriului și de schimbările propuse.

Afișare pe site; Panou consultarea populației; Anunț de intenție

Declarație de exonerare cu încheierea de autentificare nr. 909/23.09.2019

b) modalitatea prin care li se va oferi ocazia celor afectați sau interesați de a discuta propunerea cu inițiatorul și proiectantul și de a-și exprima rezerve, a formula observații sau a sesiza probleme legate de propunerile din planul de urbanism sau amenajare a teritoriului, înainte de supunerea spre avizarea autorităților competente

La sediul primăriei

c) calendarul propus de inițiator pentru îndeplinirea obligațiilor de informare și consultare a publicului

27.03.2020-11.04.2020

d) datele de contact ale reprezentantului proiectantului, responsabil cu informarea și consultarea publicului

**Șef birou,
Raluca Mihaela Epifan**



**Întocmit,
Alina Miru**



PRIMARIA A FOST CERTIFICATĂ ISO 9001-2008
PRIVIND SISTEMUL DE MANAGEMENT AL
CALITĂȚII ÎN URMA AUDITULUI DE
CERTIFICARE DE CĂTRE ORGANISMUL
ACREDITAT PENTRU CERTIFICAREA
SISTEMELOR DE MANAGEMENT AL CALITĂȚII
SR EN 45012 "AFROO"

Bd. Banu Manta nr. 9, Sectorul 1 București; 011222

Tel. +40-21-319.10.13; Fax: +40-21-319.10.06

Email: registratura@primarias1.ro

<http://www.primariasector1.ro>

Nr. 8617/22.07.2020

**RAPORTUL INFORMĂRII ȘI CONSULTĂRII PUBLICULUI
DOCUMENTAȚIE P.U.D.**

Adresa:

Str. Bucegi
Construire locuință individuală P+2E

METODE DE INFORMARE UTILIZATE

Art.11 - Raportul informării și consultării publicului, care fundamentează decizia consiliului local de adoptare sau neadoptare a planului de urbanism sau amenajare a teritoriului cuprinde:

a) detalii privind tehnicile și metodele utilizate de solicitant pentru a informa și a consulta publicul:

Panou consultarea populației; Anunț intenție

Declarație de exonerare cu încheierea de autentificare nr. 909/23.09.2019

1. datele și locurile tuturor întâlnirilor la care cetățenii au fost invitați să dezbată propunerea solicitantului
La sediul primăriei

2. conținutul, datele de transmitere prin poștă și numărul trimiterilor poștale, inclusiv scrisori, invitații la întâlniri, buletine informative și alte publicații

Afișare pe site; Panou consultarea populației; Anunț de intenție

Declarație de exonerare cu încheierea de autentificare nr. 909/23.09.2019

3. numărul persoanelor care au participat la acest proces

4 (patru)

b) un rezumat al problemelor, observațiilor și rezervelor exprimate de public pe parcursul procesului de informare și consultare, inclusiv

Nu este cazul

1. modul în care solicitantul a rezolvat, intenționează să rezolve sau se va ocupa de problemele, observațiile și rezervele exprimate de public

Nu este cazul

2. probleme, observații și rezerve pe care inițiatorul planului de urbanism sau amenajare a teritoriului nu poate sau nu e dispus să le rezolve, împreună cu motivația acestui lucru

Nu este cazul

3. orice alte informații considerate necesare pentru a susține preluarea sau nepreluarea propunerilor

Nu este cazul

**Sef birou,
Raluca Mihaela Epifan**



**Întocmit,
Alina Miru**



PRIMARIA A FOST CERTIFICATĂ ISO 9001-2008
PRIVIND SISTEMUL DE MANAGEMENT AL
CALITĂȚII ÎN URMA AUDITULUI DE
CERTIFICARE DE CATRE ORGANISMUL
ACREDITAT PENTRU CERTIFICAREA
SISTEMELOR DE MANAGEMENT AL CALITĂȚII
SR EN 45012 "AFROO"

Bd. Banu Manta nr. 9, Sectorul 1 București; 011222

Tel. +40-21-319.10.13; Fax: +40-21-319.10.06

Email: registratura@primariasl.ro

<http://www.primariasector1.ro>



24-09-2020

Direcția Juridică, Legislație, Contencios Administrativ

Nr. M 372 / 22.09.2020

K2-371

RAPORT DE SPECIALITATE
privind aprobarea Planului Urbanistic de Detaliu (PUD)
pentru construcții definitive pe teren proprietate privată situat
în București, str. Bucegi [REDACTED] SECTOR 1
Construcție locuință individuală P+2E

Văzând Referatul de aprobare al Primarului Sectorului 1, în care sunt prezentate motivele de fapt și de drept care stau la baza promovării prezentului proiect de hotărâre.

Conform prevederilor art. 48 al Legii nr. 350/2001 privind amenajarea teritoriului și urbanismul, cu modificările și completările ulterioare, planul urbanistic de detaliu are caracter de reglementare specifică pentru o parcelă în relație cu parcelele învecinate. Planul urbanistic de detaliu nu poate modifica planurile de nivel superior.

Pentru documentația PUD – str. Bucegi n. [REDACTED] sector 1, s-a emis Avizul Arhitectului Șef nr.241 din 21.07.2020

Conform P.U.Z. – Închidere inel median de circulație la zona de nord - autostrada urbană tronson cuprins între Lacul Morii și Șos. Colentina aprobat cu H.C.G.M.B. nr.294/28.11.2013, avizul arhitectului șef nr.27/12.09.2013, modificat cu H.C.G.M.B. nr.292/27.11.2014, avizul arhitectului șef nr.13/28.07.2014, imobilul este cuprins în U.T.R. 6_75 – locuințe individuale și colective mici, cu maxim P+2 niveluri situate în afara perimetrelor de protecție.

Planul urbanistic de detaliu str. Bucegi [REDACTED] este instrumentul de proiectare urbană care detaliază modul specific de construire în raport cu funcționarea zonei și cu identitatea arhitecturală a acesteia, în baza unui studiu de specialitate, retragerile față de limitele laterale și posterioare ale parcelei, modul de ocupare a terenului, accesul auto și pietonal, conformarea arhitectural-volumetrică.

Proiectul de hotărâre privind aprobarea Planului Urbanistic de Detaliu (PUD) sus menționat, împreună cu anexele sale: Avizul Arhitectului Șef și Planurile de reglementări vizate spre neschimbare, însoțit de Raportul de specialitate al Arhitectului - Șef și Raportul Informării și Consultării Publicului, se supune dezbaterii Consiliului Local al Sectorului 1 București.

Temeiul juridic aplicabil în speță:

- Legea nr. 24/2000 privind Normele de tehnică legislativă pentru elaborarea actelor normative, republicată, cu modificările și completările ulterioare;
- Legea nr. 50/1991 privind autorizarea executării lucrărilor de construcții, republicată, cu modificările și completările ulterioare;
- Legea nr. 350/2001 privind amenajarea teritoriului și urbanismul, cu modificările și completările ulterioare;



MUNICIPIUL BUCUREȘTI
SECTORUL 1
www.primariasector1.ro

**DIRECȚIA JURIDICĂ, LEGISLAȚIE,
CONTENCIOS ADMINISTRATIV**
Serviciul Legislație și Avizare Contracte

- Hotărârea Guvernului României nr. 525/1996 pentru aprobarea Regulamentului General de Urbanism, cu modificările și completările ulterioare;
- Hotărârea Consiliului General al Municipiului București nr. 269/21.12.2000 privind aprobarea Planului Urbanistic General, cu modificările și completările ulterioare;
- Hotărârea Consiliului Local al Sectorului 1 nr.259/21.12.2016 pentru aprobarea Regulamentului local de implicare a publicului in elaborarea sau revizuirea planurilor de urbanism si de amenajare a teritoriului;
- P.U.Z. "Închidere inel median de circulație la zona nord- autostrada urbană tronson cuprins între Lacul Morii și Șoseaua Colentina" aprobat cu H.C.G.M.B. nr.294/ 28.11.2013 și Avizul Arhitectului Șef nr.27/ 12.09.2013, modificat cu H.C.G.M.B. nr.292/ 27.11.2014 și Avizul Arhitectului Șef nr.13/ 28.07.2014;
- art. 5 lit. cc), art. 139 alin. (3) lit. e), art. 166 alin. (2) lit. j) și art. 196 alin. (1) lit. a) din Ordonanța de Urgență a Guvernului nr. 57/2019 privind Codul Administrativ cu modificările și completările ulterioare;

Prin prezentul Raport de specialitate, Direcția Juridică, Legislație, Contencios Administrativ avizează :

- FAVORABIL privind proiectul de hotărâre *privind aprobarea Planului Urbanistic de Detaliu (PUD), pentru construcții definitive pe teren proprietate privată situat în București, str. Bucegi* **SECTOR 1 - Construcție locuință individuală P+2E, se supune spre dezbateră și aprobarea Consiliului Local al Sectorului 1.**



Nume Prenume	Funcția	Semnătura	Întocmit/avizat	Data
MOJA BEATRICE FLORENTINA	Șef Serviciu Legislație Avizare Contracte	<i>[Signature]</i>	avizat	} 22.09. 2020.
Culea Alexandrina Gabriela	Consilier juridic	<i>[Signature]</i>	avizat	
Ramona Marineci	Consilier juridic	<i>[Signature]</i>	avizat	
Adriana Dina	Consilier juridic	<i>[Signature]</i>	Intocmit	