

HOTĂRÂRE

privind aprobarea Planului Urbanistic de Detaliu (PUD)

Str. Maria Hagi Moscu nr. 13, sector 1, București

Având în vedere:

- Referatul de aprobare nr. E/8840/13.08.2021 al Primarului Sectorului 1 al Municipiului București;
- Raportul de specialitate nr. E/8841/13.08.2021 al Arhitectului Șef al Sectorului 1;

Ținând cont de Raportul informării și consultării publicului, redactat în conformitate cu prevederile Ordinului nr. 2/01/2010 emis de Ministerul Dezvoltării Regionale și Turismului, pentru aprobarea Metodologiei de informare și consultare a publicului cu privire la elaborarea sau revizuirea planurilor de amenajare a teritoriului și de urbanism ce intră în competența de aprobare a Consiliului Local al Sectorului 1 al Municipiului București;

Văzând documentele emise:

- Avizul Arhitectului Șef nr. 36/13.08.2021 din cadrul aparatului de specialitate al Primarului Sectorului 1;
- Parcarea se rezolvă în incintă proprie, conform Aviz Comisia Tehnică de Circulație PMB nr. 543/21.01.2020;
- Construcția propusă se va racorda la rețelele tehnico edilitare conform studiu de rețele însușit de ing. A M A V.U.I. M ;
- Documentația este însoțită de studiu de însorire și ilustrare volumetrică însușite de arh. C D C. F și arh. C R ;
- Avizul Ministerului Culturii nr. 1383/ZP/05.11.2020;
- Studiu geotehnic – verificateur atestat Af ing. H I. A - nr. 1493.

Ținând seama de prevederile:

- În conformitate cu prevederile Legii nr. 24/2000 privind normele de tehnică legislativă pentru elaborarea actelor normative, republicată, cu modificările și completările ulterioare;
- Legii nr. 50/1991 privind autorizarea executării lucrărilor de construcții, republicată, cu modificările și completările ulterioare;
- Legii nr. 350/2001 privind amenajarea teritoriului și urbanismul, cu modificările și completările ulterioare;
- Hotărârii Guvernului României nr. 525/1996 pentru aprobarea Regulamentului General de Urbanism, republicată, cu modificările și completările ulterioare;
- Hotărârii Consiliului General al Municipiului București nr. 269/21.12.2000 privind aprobarea Planului Urbanistic General, cu modificările și completările ulterioare;

În temeiul prevederilor art. 5 lit. cc), art. 139 alin. (3) lit. e), art. 166 alin. (2) lit. j) și art. 196 alin. (1) lit. a) din Ordonanța de Urgență a Guvernului nr. 57/2019 privind Codul Administrativ, cu modificările și completările ulterioare, cu modificările și completările ulterioare,

CONSILIUL LOCAL AL SECTORULUI 1

HOTĂRĂȘTE:

Art. 1. – Se aprobă documentația de urbanism P.U.D. – Str. Maria Hagi Moscu nr. 13, sector 1, București, în conformitate cu Avizul Arhitectului Șef nr. 32/13.08.2021 prezentat în Anexa nr. 1 și cu Planșa de Reglementări vizată, prezentată în Anexa nr. 2.

Art. 2. – Prezenta documentație de urbanism are un de reglementare specifică și nu dă dreptul la construire până la obținerea autorizației de construire.

Art. 3. – Planul Urbanistic de Detaliu detaliază prevederile documentațiilor de rang superior și este valabil 3 ani.

Art. 4. – Anexele nr. 1 și nr. 2 fac parte integrantă din prezenta hotărâre și sunt redactate în 3 exemplare originale, dintre care un exemplar original se păstrează la dosarul special al ședinței, un exemplar original se comunică beneficiarului/proiectantului documentației de urbanism P.U.D. și un exemplar original se păstrează la Arhitect Șef, prin structura de specialitate – B.R.U.A.

Art. 5. – (1) Primarul Sectorului 1 și Arhitectul Șef al Sectorului 1 vor duce la îndeplinire prevederile prezentei hotărâri.

(2) Arhitectul Șef va asigura comunicarea prezentei hotărâri și a anexelor beneficiarului sau, după caz, proiectantului documentației de urbanism P.U.D.

(3) Serviciul Tehnică Legislativă, Secretariat, Arhivă va asigura comunicarea prezentei entităților menționate la alin. (1), precum și Instituției Prefectului Municipiului București.

AVIZEAZĂ,

conform art. 243 alin. (1) lit. A) din O.U.G. nr. 57/2019, cu modificările ulterioare,

**Secretar General
LAVINIA IONESCU**

Numc Prenume	Funcția	Semnătura	Întocmit/ Verificat/ Avizat	Data
Bianca Buzdugan	Arhitect Șef		Avizat	09.08.2021
Urb. Andrei Marin	Șef birou		Verificat	09.08.2021
Andra Marinescu	Consilier asistent		Întocmit	06 AUG. 2021
Georgeta Raportaru	Șef serviciu S.T.L.S.A.		Verificat	

Ca urmare a cererii adresate de L. S. I. cu adresa în sector 1, București, înregistrată la nr. 3238 din 22.01.2021, completată cu nr. 41165 din 02.08.2021, în conformitate cu prevederile Legii nr.350/2001 privind amenajarea teritoriului și urbanismul, cu modificările și completările ulterioare, se emite următorul:

AVIZ NR. 36/13.08.2021

PENTRU:

**PUD – STR. MARIA HAGI MOSCU NR. 13 - SECTOR 1
Supraetajare locuință individuală Sp+P, rezultând Sp–P–1E.**

GENERAT DE IMOBILUL: în suprafață de 250,00 mp, proprietate privată conform mențiunilor din Extrasul de Carte Funciară nr. 201069, eliberat la data de 15.02.2021.

INIȚIATOR: L. S. A. I. S. I. M.

PROIECTANT: BIROU ARHITECTURĂ K C I

SPECIALIST CU DREPT DE SEMNATURĂ R.U.R.: arh. C. D. C. F. (R.U.R.: D. E.)

AMPLASARE, DELIMITARE, SUPRAFAȚĂ ZONĂ STUDIATĂ ÎN PUD: Zona studiată prin PUD include parcelele învecinate imobilului care a generat documentația, delimitată astfel: Nord – Str. Maria Hagî Moscu nr. 15; Sud – Str. Maria Hagî Moscu nr. 11; Est – artera de circulație Str. Maria Hagî Moscu; Vest – Str. Scărlătescu nr. 38, Str. Scărlătescu nr. 40.

PREVEDERI PUG/ PUZ APROBATE ANTERIOR: Conform PUG - MB și Regulamentului Local de Urbanism al Municipiului București, aprobate cu HCGMB nr. 269/2000 cu completările ulterioare, amplasamentul este cuprins în subzona funcțională: **L1a** – locuințe individuale și colective mici cu maxim P1? niveluri situate în afara perimetrelor de protecție. Se admite mansardarea clădirilor existente cu condiția ca aceasta să nu fie o falsă mansardare ci să se înscrie în volumul unui acoperiș cu pantă de 45 grade: suprafața nivelului mansardei va fi de maxim 60% din aria uzui nivel curent. Imobilul nu se află pe Lista Monumentelor Istorice bucureștene, publicată în M.O. nr. 113 din 15.02.2016, dar se află la mai puțin de 100 m față de imobile aflate pe această listă, conform informațiilor din Certificatul de urbanism nr. 1234/25/H/36855 din 15.10.2020. Se prezintă Avizul Ministerului Culturii nr. 1383/ZP/05.11.2020.

Indicatorii urbanistici reglementați: POTmax. = 45%. C.U.Tmax. = 0,9 mp ADC/mp teren pentru P–1E, P.Hmax. = P–2E, Hmax. = 10 metri. Se admite un nivel mansardat inserat în volumul acoperișului, în suprafață de maxim 60% din aria construită.

Retragerea minimă față de aliniament – Pe aliniament sau cu respectarea retragerii caracteristice străzii respective.

Retragerea minimă față de limitele laterale – Clădirile semi-cuplate se vor alipi de calcanul clădirii de pe parcela alăturată și se vor retrage față de cealaltă limită la o distanță de cel puțin jumătate din înălțimea la cornișă în punctul cel mai înalt față de teren, dar nu cu mai puțin de 3,00 metri.

Retragerea față de limita posterioară a terenului – Retragerea față de limita posterioară a parcelei va fi egală cu jumătate din înălțimea la cornișă, măsurată în punctul cel mai înalt față de teren, dar nu cu mai puțin de 5,00 metri.

PREVEDERI PUD - PROPUSE:

Construcția se va amplasa cu respectarea specificațiilor planului de reglementări vizat spre neschimbare.

CIRCULAȚII ȘI ACCESE: Parcarea și gararea autovehiculelor vor respecta „Normele privind asigurarea numărului minim de locuri de parcare pentru noile construcții și amenajări autorizate pe teritoriul Municipiului București și a prospectelor necesare unei corecte funcționări a arterelor de circulație” aprobate prin HCGMB nr. 66/2006. Accesul auto și accesul pietonal se vor realiza din Str. Maria Hagî Moscu, conform avizului Comisiei Tehnice de Circulații nr. 543/21.01.2020.

TEHNICĂ TEHNICO-EDILITARA: Este obligatorie racordarea construcțiilor la rețelele publice de alimentare cu apă, canalizare, energie electrică. Studiu de rețele însoțit de ing. A. M. A. V. U. I. M.

Documentația este însoțită de studiu de înscriere și ilustrare volumetrică însoțite de arh. C. D. C. F. și arh. C. R.

Se prezintă Avizul Ministerului Culturii nr. 1383/ZP/05.11.2020 și studiu geotehnic – verificator atestat A/ing. Hârșulescu I. Aurel - nr. 1493.

În urma ședinței Comisiei tehnice de amenajare a teritoriului și urbanism nr. 5/11/19.04.2021, se avizează favorabil Planul urbanistic de detaliu.

Prezentul aviz este valabil numai împreună cu planșa de reglementări urbanistice anexată și vizată spre neschimbare.

Prezentul aviz este un aviz tehnic și poate fi folosit numai în scopul aprobării P.U.D.

Elaboratorul și beneficiarul PUD răspund pentru exactitatea datelor și veridicitatea înscrisurilor cuprinse în PUD care face obiectul prezentului aviz, în conformitate cu art. 63 alin. (2) litera g) din Legea nr. 350/2001 privind amenajarea teritoriului și urbanismul, cu modificările și completările ulterioare.

Documentația tehnică pentru autorizarea executării lucrărilor de construire (DTAC) se poate întocmi numai după aprobarea P.U.D. și cu obligativitatea respectării întocmai a prevederilor acestuia.

Prezentul aviz este valabil de la data emiterii sale pe toată durata de valabilitate a certificatului de urbanism nr. 1234/25/H/36855 din 15.10.2020, emis de Primăria Sectorului 1 al Municipiului București.

ARHITECT ȘEF
Bianca Buzdugan

Șef birou,
Urb. Andrei Marin

Întocmit,
Andrei Marinescu















06 AUG. 2021

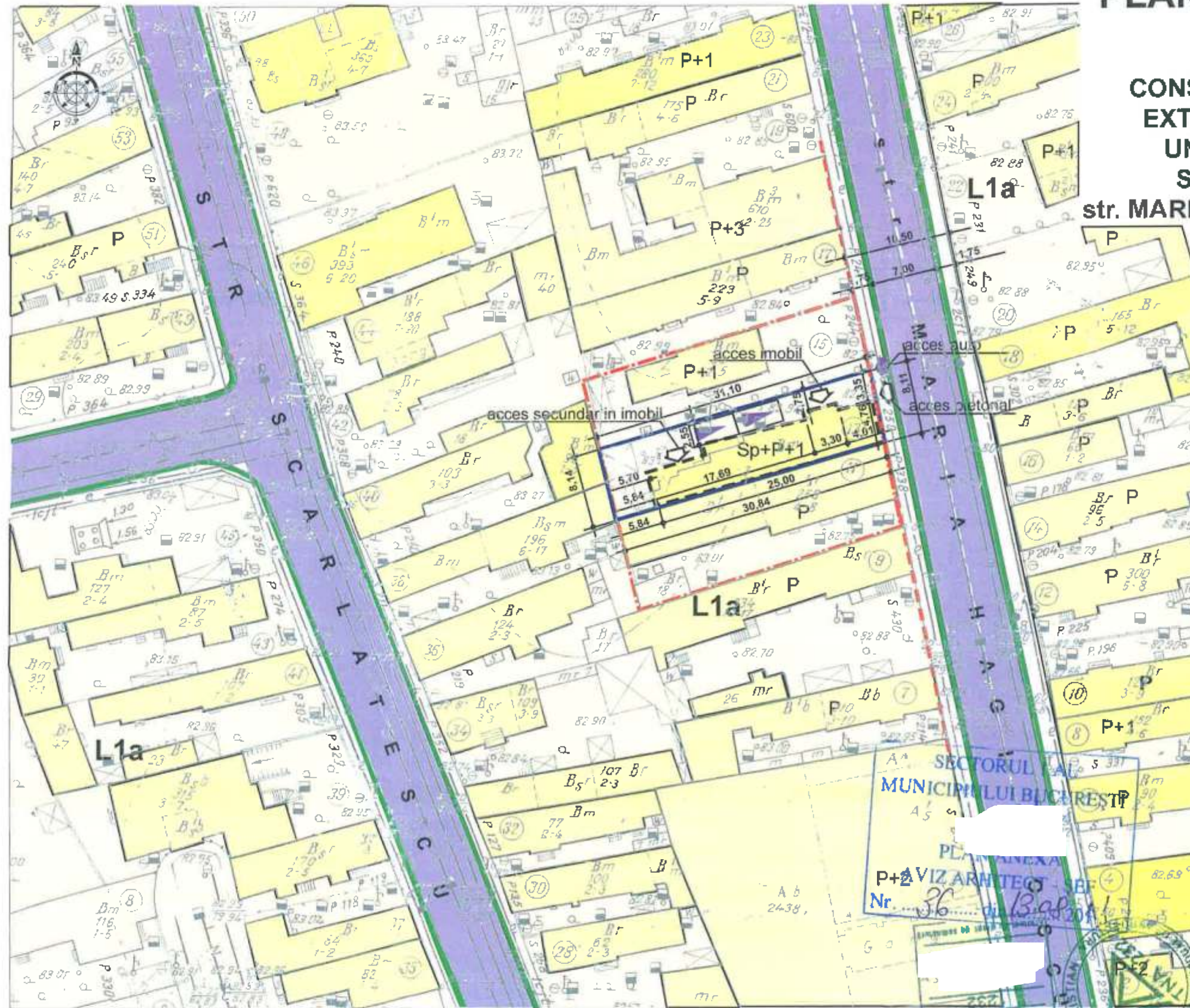
PLAN URBANISTIC DE DETALIU SECTORUL 1 BUCURESTI

**CONSOLIDARE, MODIFICARI INTERIOARE,
EXTINDERE PE VERTICALA REZULTAND
UN IMOBIL LOCUINTA UNIFAMILIALA**

Spatial existent si mentinut+P+1 E,
str. MARIA HAGI MOSCU nr. 13, sector 1, Bucuresti

REGLEMENTARI

-  LIMITA ZONA STUDIATA
-  LIMITA PUD
-  LIMITA TEREN CARE A GENERAT P.U.D.
-  ZONA L1a
-  CONSTRUCTII EXISTENTE - LOCUINTE
-  EDIFICABIL PROPOS
-  ALINIAMENT STRADAL
-  INALTIME MAXIMA LA CORNISA
-  PROPUNERE LOCUINTA Sp+P+1E
-  CAROSABIL
-  TROTUARE
-  SPATIU VERDE
-  ACCES AUTO
-  INTRARE IMOBIL



INDICATORI URBANISTICI AI ZONEI
POT = 45 % CUT = 0,9 (P+1E)
H max la cornisa = 10,00 m

INDICATORI URBANISTICI EXISTENTI
POT = 50 % CUT = 0,5
H max la cornisa = 5,50 m

**INDICATORI URBANISTICI PROPUSE PENTRU
TERENUL DIN str. MARIA HAGI MOSCU 13**
S. teren = 249,99 mp; Sc. sol = 125,76 mp (50 %);
S.c. desf. totala (fara subsol) = 225,83 mp
POT existent si mentinut = 50 %; CUT = 0,9;
H max la cornisa = 7 m
Nr loc parcare = 2 in curte
S circulatii pietonale si auto = 50,84 mp (21 %)
S spatii verzi = 75,00 mp (30 %)

BIROU ARHITECTURA RADULESCU CRISTIAN
Bd Lacul Tel 69, Sector 2, Bucuresti
CUI 22856498;
Tel: 0722285439; www.birouarhitectura.ro

SEF PROIECT	arh
PROIECTAT	arh
DESENAT	arh
COORDONATOR RUR	arh

Beneficiar: L - S I
Titlul proiectului: CONSOLIDARE, MODIFICARI
INTERIOARE, EXTINDERE PE VERTICALA
REZULTAND IMOBIL LOCUINTA Sp+P+1E
str. MARIA HAGI MOSCU nr. 13, sect. 1, BUCURESTI

Titlul plansei: PLAN DE SITUATIE
REGLEMENTARI
Data:
decembrie 2020
Scara: 1: 500

Faza:
PUD
Pl. nr.
U4





MUNICIPIUL BUCUREȘTI
SECTORUL 1

PRIMAR

Nr. E/AP40/13.08.2021

REFERAT DE APROBARE

a proiectului de hotărâre privind Planul Urbanistic de Detaliu Str. Maria Hagî Moscu nr. 13

Având în vedere Ordonanța de Urgență a Guvernului nr. 57/2019 privind Codul Administrativ, și Legea 350/2001 privind amenajarea teritoriului și urbanismul, cu modificările și completările ulterioare, se emite prezentul **referat de aprobare**.

Amplasamentul ce face obiectul documentației de urbanism P.U.D. Str. Maria Hagî Moscu nr. 13 este situat în intravilanul Sectorul 1 al Municipiului București.

Amplasamentul este cuprins conform P.U.G. – M.B. și Regulamentului Local de Urbanism al Municipiului București, aprobate cu HCGMB nr. 269/2000 cu completările ulterioare, amplasamentul este cuprins în subzona funcțională: L1a – locuințe individuale și colective mici cu maxim P+2 niveluri situate în afara perimetrelor de protecție.

Prin Certificatul de urbanism nr. 1234/25/II/36855 din 15.10.2020, eliberat de Sectorul 1 al Municipiului București, în conformitate cu prevederile Legii nr. 350/2001 privind amenajarea teritoriului și urbanismul, cu modificările și completările ulterioare, s-a stabilit necesitatea elaborării și aprobării unui plan urbanistic de detaliu.

Conform prevederilor art. 48 al Legii nr. 350/2001 privind amenajarea teritoriului și urbanismul, cu modificările și completările ulterioare, planul urbanistic de detaliu are caracter de reglementare specifică pentru o parcelă în relație cu parcelele învecinate. Planul urbanistic de detaliu nu poate modifica planurile de nivel superior.

Conform Ordinului Nr. 2701 din 30 decembrie 2010 pentru aprobarea Metodologiei de informare și consultare a publicului cu privire la elaborarea sau revizuirea planurilor de amenajarea teritoriului și de urbanism și a H.C.L S.I. 259/21.12.2016 prin care s-a aprobat Regulamentul local de implicare a publicului în elaborarea sau revizuirea planurilor de urbanism și de amenajarea teritoriului ce intră în competența de aprobare a Consiliului Local al sectorului 1 București, a fost îndeplinită procedura de informare și consultare a publicului, finalizată cu Raportul informării și consultării publicului nr. E/AP39/13.08.2021.

Avizul Arhitectului Șef nr. 36/13.08.2021..... s-a emis în acord cu prevederile P.U.G. – M.B. și Regulamentului Local de Urbanism al Municipiului București, aprobate cu H.C.G.M.B. nr. 269/2000 cu completările ulterioare, ale Certificatul de urbanism nr. 1234/25/H/36855 din 15.10.2020, în conformitate cu prevederile Legii nr. 350/2001 privind amenajarea teritoriului și urbanismul, cu modificările și completările ulterioare.

Planul urbanistic de detaliu *Str. Maria Hagî Moscu nr. 13*, este instrumentul de proiectare urbană care detaliază modul specific de construire în raport cu funcționarea zonei și cu identitatea arhitecturală a acesteia, în baza unui studiu de specialitate, retragerile față de limitele laterale și



PRIMARIA A FOST CERTIFICATĂ ISO 9001:2008
PRIVIND SISTEMUL DE MANAGEMENT AL
CALITĂȚII ÎN URMA AUDITULUI DE CERTIFICARE
DE CĂTRE ORGANISMUL AGREDITAT PENTRU
CERTIFICAREA SISTEMELOR DE MANAGEMENT
AL CALITĂȚII SR EN 45012 / AERD



posteroare ale parcelei, modul de ocupare a terenului, accesul auto și pietonal, conformarea arhitectural-volumetrică. Indicatorii urbanistici reglementați sunt: POTmax.= 45%, CUTmax.= 0,9 mp ADC/mp teren pentru P+1E, RHmax.= P+2E, Hmax.= 10 metri. Se admite un nivel mansardat înscris în volumul acoperișului, în suprafață de maxim 60% din aria construită.

Proiectul de hotărâre privind aprobarea Planului Urbanistic de Detaliu (PUD) *Str. Maria Hagi Moscu nr. 13*, sector 1, împreună cu anexele sale Avizul Arhitectului Șef nr. *36/13.08.2021* și Planul de reglementări vizat spre neschimbare, emis în vederea fundamentării deciziei Consiliului Local al Sectorului 1 București, referatul de aprobare a proiectului de hotărâre privind Planul Urbanistic de Detaliu Str. Maria Hagi Moscu nr. 13, pentru aprobarea P.U.D., se supune dezbaterii Consiliului Local al Sectorului 1 București, în temeiul prevederilor art. 5 lit. cc, art. 129, alin. (2), lit. c, din Ordonanța de Urgență a Guvernului nr. 57/2019 privind Codul Administrativ.

Pentru considerentele mai sus expuse și în temeiul art.136 alin.(1) și alin.(2) din Ordonanța de Urgență nr. 57/2019 privind Codul Administrativ, supun dezbaterii Consiliului Local al Sectorului 1 proiectul de hotărâre privind aprobarea Planului Urbanistic de Detaliu (PUD) Str. Maria Hagi Moscu nr. 13, sector 1, București.

p. Primar
Viceprimar
OLIVER LEON PĂIUȘI



Nume Prenume	Funcția	Semnătura	Intocmit/ Verificat/ Avizat	Data
Bianca Buzdugan	Arhitect Șef		Avizat	09.08.2021
Urb. Andrei Marin	Șef birou		Verificat	09.08.2021
Andra Marinescu	Consilier asistent		Intocmit	06 AUG. 2021



SECTORUL 1 AL MUNICIPIULUI BUCUREȘTI
BIROU REGLEMENTĂRI URBANISTICE ȘI ARHIVĂ

Nr. 5/8811/13.08.2021

Raport de specialitate
privind aprobarea Planului Urbanistic de Detaliu
pentru construcții definitive pe teren proprietate privată
situat în Sectorul 1 al Municipiului București

Prezentul Raport de specialitate se emite în conformitate cu prevederile Legii 350/2001 privind amenajarea teritoriului și urbanismul, cu modificările și completările ulterioare.

Conform prevederilor art. 48 al Legii nr. 350/2001 privind amenajarea teritoriului și urbanismul, cu modificările și completările ulterioare, planul urbanistic de detaliu are caracter de reglementare specifică pentru o parcelă în relație cu parcelele învecinate. Planul urbanistic de detaliu nu poate modifica planurile de nivel superior.

PUD – STR. MARIA HAGI MOSCU NR. 13 - SECTOR 1
Construire locuință individuală P+1E

Imobilul care a generat documentația de urbanism este compus din teren în suprafață de 250,00 mp, proprietate privată. Amplasamentul este cuprins conform PUG - MB și Regulamentului Local de Urbanism al Municipiului București, aprobate cu HCGMB nr. 269/2000 cu completările ulterioare, amplasamentul este cuprins în subzona funcțională: L1a – locuințe individuale și colective mici cu maxim P+2 niveluri situate în afara perimetrelor de protecție. Imobilul nu se află pe Lista Monumentelor Istorice bucureștene, publicată în M.O. nr. 113 din 15.02.2016, dar se află la mai puțin de 100 m față de imobile aflate pe această listă, conform informațiilor din Certificatul de urbanism nr. 1234/25/H/36855 din 15.10.2020.

Parcarea se rezolvă în incintă proprie, conform Aviz Comisia Tehnică de Circulație PMB nr. 543/21.01.2020.

Construcția propusă se va racorda la rețelele tehnico edilitare conform Studiu de rețele însoțit de ing. A

M A V.U.I.M

Documentația este însoțită de studiu de însoțire și ilustrare volumetrică însoțite de arh. C D C. F și arh. C R

Se prezintă Avizul Ministerului Culturii nr. 1383/ZP/05.11.2020 și studiu geotehnic – verificator atestat Af ing. H I. A - nr. 1493.

Pentru documentația PUD – Str. Maria Haghi Moscu nr. 13 s-a emis Avizul Arhitectului Șef nr. 36/13.08.2021

Planul urbanistic de detaliu Str. Maria Haghi Moscu nr. 13, este instrumentul de proiectare urbană care detaliază modul specific de construire în raport cu funcționarea zonei și cu identitatea arhitecturală a acesteia, în baza unui studiu de specialitate, retragerile față de limitele laterale și posterioare ale parcelei, modul de ocupare a terenului, accesul auto și pietonal, conformarea arhitectural-volumetrică.

Consultarea publică s-a efectuat în conformitate cu prevederile Ordinului Nr. 2701 din 30 decembrie 2010 pentru aprobarea Metodologiei de informare și consultare a publicului cu privire la elaborarea sau revizuirea planurilor de amenajarea teritoriului și de urbanism și a H.C.L S.1. 259/21.12.2016 prin care s-a aprobat Regulamentul local de implicare a publicului în elaborarea sau revizuirea planurilor de urbanism și de amenajarea teritoriului ce intră în competența de aprobare a Consiliului Local al sectorului 1 București.

Proiectul de hotărâre privind aprobarea Planului Urbanistic de Detaliu (P.U.D.) sus menționat, împreună cu anexele sale: Avizul Arhitectului Șef și Planurile de reglementări vizate spre neschimbare, însoțit de Raportul de specialitate al Arhitectului - Șef și Raportul Informării și Consultării Publicului, se supune dezbaterii Consiliului Local al Sectorului 1 București, în conformitate cu prevederile Art. 5 lit. cc, Art. 129 - alin. 2-lit. c și Art. 129 - alin. 6 - lit.c din Ordonanța de Urgență a Guvernului nr. 57/2019 privind Codul Administrativ.

Față de cele mai sus expuse, analizând toate documentele prezentate, în conformitate cu prevederile art.136 alin.(3) lit. a) din Ordonanța de Urgență nr. 57/2019 privind Codul Administrativ, am întocmit prezentul Raport de Specialitate prin care PROPUNEM supunerea dezbaterii Consiliului Local al Sectorului 1 a proiectului de hotărâre privind aprobarea Planului Urbanistic de Detaliu (PUD) Str. Maria Haghi Moscu nr. 13, sector 1, București.

Arhitect Șef,
Bianca Buzdugan

Șef birou,
Urb. Andrei Marin

Întocmit,
Andrei Marinescu

**DOCUMENTUL DE PLANIFICARE
A PROCESULUI DE INFORMARE ȘI CONSULTARE A PUBLICULUI**

DOCUMENTATIE P.U.D.

Adresa:

Str. Maria Hagi Moscu nr. 13

Supraetajare locuință individuală Sp+P, rezultând Sp+P+1E

Art.10. – Documentul de planificare a procesului de informare și consultare a publicului în baza căruia se desfășoară procesul de participare cuprinde următoarele informații:

a) modalitatea prin care vor fi anunțați cei interesați și cei potențiali afectați referitor la inițierea procesului de elaborare a planului de urbanism sau amenajare a teritoriului și de schimbările propuse.

Afișare pe site; Panou consultarea populației; Anunț de intenție

Declarații de exonerare cu încheierea de autentificare nr. 235/15.02.2021

b) modalitatea prin care li se va oferi ocazia celor afectați sau interesați de a discuta propunerea cu inițiatorul și proiectantul și de a-și exprima rezerve, a formula observații sau a sesiza probleme legate de propunerile din planul de urbanism sau amenajare a teritoriului, înainte de supunerea spre avizarea autorităților competente

La sediul primăriei

c) calendarul propus de inițiator pentru îndeplinirea obligațiilor de informare și consultare a publicului

02.03.2021 – 17.03.2021

d) datele de contact ale reprezentantului proiectantului, responsabil cu informarea și consultarea publicului

BIROU ARHITECTURĂ R

C

- arh. C

D

C. F

(RUR: D, E)

**Șef birou,
Urb. Andrei Marin**

**Întocmit,
Andra Marinescu**

Nr. E / PRS / 13.08.2021

RAPORTUL INFORMĂRII ȘI CONSULTĂRII PUBLICULUI DOCUMENTAȚIE P.U.D.

Adresa:

Str. Maria Hagi Moscu nr. 13

Supraetajare locuință individuală Sp+P, rezultând Sp+P+1E

METODE DE INFORMARE UTILIZATE

Art.11 - Raportul informării și consultării publicului, care fundamentează decizia consiliului local de adoptare sau neadoptare a planului de urbanism sau amenajare a teritoriului cuprinde:

a) detalii privind tehnicile și metodele utilizate de solicitant pentru a informa și a consulta publicul:

Panou consultarea populației; Anunț intenție

Declarații de exonerare cu încheierea de autentificare nr. 235/15.02.2021

1. datele și locurile tuturor întâlnirilor la care cetățenii au fost invitați să dezbată propunerea solicitantului
La sediul primăriei

2. conținutul, datele de transmitere prin poștă și numărul trimiterilor poștale, inclusiv scrisori, invitații la întâlniri, buletine informative și alte publicații

Afișare pe site; Panou consultarea populației; Anunț de intenție

Declarații de exonerare cu încheierea de autentificare nr. 235/15.02.2021

3. numărul persoanelor care au participat la acest proces

4 (patru)

b) un rezumat al problemelor, observațiilor și rezervelor exprimate de public pe parcursul procesului de informare și consultare, inclusiv

Nu este cazul

1. modul în care solicitantul a rezolvat, intenționează să rezolve sau se va ocupa de problemele, observațiile și rezervele exprimate de public

Nu este cazul

2. probleme, observații și rezerve pe care inițiatorul planului de urbanism sau amenajare a teritoriului nu poate sau nu e dispus să le rezolve, împreună cu motivația acestui lucru

Nu este cazul

3. orice alte informații considerate necesare pentru a susține preluarea sau nepreluarea propunerilor

Nu este cazul

Șef birou,
Urb. Andrei Marin

Întocmit,
Andra Marinescu