

## SECTORUL AL MUNICIPIULUI BUCUREȘTI

### ARHITECT ȘEF

Biroul Reglementări urbanistice și Arhivă

## PROIECT DE HOTĂRÂRE

privind aprobarea Planului Urbanistic de Detaliu (P.U.D.)

Str. Buziaș nr. 21, sector 1, București

- Act administrativ cu caracter normativ
- Act administrativ cu caracter individual

Nume și prenume, nr. telefon persoană responsabilă cu întocmirea Proiectului de hotărâre: Andra Marinescu, 021.319.10.13, interior 157.

Nume și prenume, nr. telefon persoană desemnată pentru susținerea proiectului de hotărâre în ședințele comisiilor de specialitate și în ședința Consiliului Local al Sectorului 1: Andra Marinescu, Andrei Marin, 021.319.10.13, interior 157.

În situația în care anexele proiectului de hotărâre (ex. Studii de fezabilitate, planuri, indicatori tehnico-economici, etc.) sunt voluminoase se vor depune atât fizic cât și în format electronic, scanate sau arhivate pe memory stick. Proiectul de hotărâre conține arhive voluminoase?

DA

NU

**HOTĂRÂRE**  
**privind aprobarea Planului Urbanistic de Detaliu (P.U.D.)**  
**Str. Buziaș nr. 21, sector 1, București**

**Având în vedere:**

- Referatul de aprobare nr. .... al Primarului Sectorului 1 al Municipiului București;
  - Raportul de specialitate nr. .... al Arhitectului Șef al Sectorului 1;
- Ținând cont de Raportul informării și consultării publicului, redactat în conformitate cu prevederile Ordinului nr. 2701/2010 emis de Ministerul Dezvoltării Regionale și Turismului, pentru aprobarea Metodologiei de informare și consultare a publicului cu privire la elaborarea sau revizuirea planurilor de amenajare a teritoriului și de urbanism;

**Văzând documentele emise:**

- Avizul Arhitectului Șef nr. 25/09.09.2024, din cadrul aparatului de specialitate al Primarului Sectorului 1;
- Aviz Comisia Tehnică de Circulație P.M.B. nr. 43468/22.03.2024;
- Studiu de rețele însușit de ing. ....
- Studiu de însorire întocmit de arh. ....
- Ilustrare volumetrică însușită de arh. ....
- Studiu geotehnic întocmit de ing. geolog '.....' erificator atestat M.L.P.A.T. - ing. .... nr. 02043.

**Ținând seama de prevederile:**

- Constituția României ;
- art. 3, alin. (2) din Legea nr. 24/2000 privind normele de tehnică legislativă pentru elaborarea actelor normative, republicată, cu modificările și completările ulterioare;
- Legii nr. 50/1991 privind autorizarea executării lucrurilor de construcții, republicată, cu modificările și completările ulterioare;
- Legii nr. 350/2001 privind amenajarea teritoriului și urbanismul, cu modificările și completările ulterioare;
- Legii nr. 52/2003 privind transparența decizională în administrația publică, cu modificările și completările ulterioare;
- Hotărârii Guvernului României nr. 525/1996 republicată pentru aprobarea Regulamentului General de Urbanism republicată, cu modificările și completările ulterioare;
- Hotărârii Consiliului General al Municipiului București nr. 269/21.12.2000 privind aprobarea Planului Urbanistic General, cu modificările și completările ulterioare;
- Hotărârii Consiliului Local al Sectorului 1 nr. 145/03.08.2021 pentru aprobarea Regulamentului local privind implicarea publicului în elaborarea sau revizuirea planurilor de urbanism tip P.U.D.;

În temeiul prevederilor art. 5 lit. cc), art. 139 alin. (3) lit. e), art. 166 alin. (2) lit.j) și art. 196 alin. (1) lit. a) din Ordonanța de Urgență a Guvernului nr. 57/2019 privind Codul Administrativ, cu modificările și completările ulterioare, cu modificările și completările ulterioare,

CONSILIUL LOCAL AL SECTORULUI 1

HOTĂRĂȘTE:

**Art. 1.** – Se aprobă documentația de urbanism P.U.D. – Str. Buziaș nr. 21, sector 1, București, în conformitate cu Avizul Arhitectului Șef nr. 25/09.09.2024, prezentat în Anexa nr. 1 și cu Planșa de Reglementări vizată, prezentată în Anexa nr. 2.

**Art. 2.** – Prezenta documentație de urbanism are un de reglementare specifică și nu dă dreptul la construire până la obținerea autorizației de construire.

**Art. 3.** – Planul Urbanistic de Detaliu detaliază prevederile documentațiilor de rang superior și este valabil 3 ani.

**Art. 4.** – Anexele nr. 1 și nr. 2 fac parte integrantă din prezenta hotărâre și sunt redactate în 3 exemplare originale, dintre care un exemplar original se păstrează la dosarul special al ședinței, un exemplar original se comunică beneficiarului/proiectantului documentației de urbanism P.U.D. și un exemplar original se păstrează la Direcția Arhitect Șef, prin structura de specialitate – Biroul Reglementări Urbanistice și Arhivă.

**Art. 5.** – (1) Primarul Sectorului 1 și Arhitectul Șef al Sectorului 1, prin structura de specialitate – Biroul Reglementări Urbanistice și Arhivă, vor duce la îndeplinire prevederile prezentei hotărâri.

(2) Arhitectul Șef va asigura comunicarea prezentei hotărâri și a anexelor beneficiarului sau, după caz, proiectantului documentației de urbanism P.U.D.

(3) Serviciul Tehnică Legislativă, Secretariat, Arhivă va asigura comunicarea prezentei entităților menționate la alin. (1), precum și Instituției Prefectului Municipiului București.

AVIZEAZĂ,

conform art. 243 alin. (1) lit. a) din O.U.G. nr. 57/2019, cu modificările ulterioare,

Secretar General,  
Mirona-Giorgiana Mureșan

Nume Prenume	Funcția	Semnătura	Întocmit/ Verificat/ Avizat	Data
Bianca Buzdugan	Arhitect Șef		Avizat	03.09.2024
Andrei Marin	Șef birou		Verificat	REV 03.09.2024
Andra Marinescu	Consilier principal		Întocmit	REV 03. SEP. 2024
	Șef serviciu S.T.L.S.A.		Verificat	



Ca urmare a cererii adresate de [redacted] cu adresa în [redacted]  
înregistrată la nr. 61984 din 12.09.2023, completată cu nr. 39528 din 24.07.2024, în conformitate cu prevederile Legii nr. 350/2001  
privind amenajarea teritoriului și urbanismul, cu modificările și completările ulterioare, se emite următorul:

**AVIZ NR. 25/09.09.2024**

PENTRU

**P.U.D. – STR. BUZIAȘ NR. 21 - SECTOR 1**  
**Construire două locuințe individuale S+P+1E+2Er**

**GENERAT DE IMOBILUL:** în suprafață de 400,00 mp (391,00 mp din măsurători cadastrale), proprietate privată conform  
mențiunilor din Extrasul de Carte Funciară nr. 266216, eliberat la data de 12.10.2023.

**INIȚIATOR:** [redacted]

**PROIECTANT:** [redacted]

**SPECIALIST CU DREPT DE SEMNATURĂ R.U.R.:** arh. [redacted] (R.U.R.: D, E, F<sub>6</sub>, G<sub>6</sub>)

**AMPLASARE, DELIMITARE, SUPRAFAȚĂ ZONĂ STUDIATĂ ÎN P.U.D.:** Zona studiată prin P.U.D. include parcelele  
îvecinate imobilului care a generat documentația, delimitată astfel: Nord-Est – str. Buziaș nr. 19; Sud-Est – artera de circulație  
Drumul Cavnic; Sud-Vest – str. Buziaș nr. 23 - nr. cad. 202884; Nord-Vest – artera de circulație str. Buziaș.

**PREVEDERI P.U.G./ P.U.Z. APROBATE ANTERIOR:** Conform P.U.G. – M.B. și Regulamentului Local de Urbanism al  
Municipiului București, aprobate cu H.C.G.M.B. nr. 269/2000 cu completările ulterioare, amplasamentul este cuprins în subzona **L1c**  
- locuințe individuale și colective mici cu maxim P+2 niveluri situate în noile extinderi sau enclave neconstruite. Imobilul nu se află  
pe Lista Monumentelor Istorice, publicată în M.O. nr. 113 din 15.02.2016, sau la mai puțin de 100 m de imobile aflate pe această  
listă, conform informațiilor din Certificatul de urbanism nr. 1401/137/B/36581 din 04.10.2022.

**Indicatorii urbanistici:** P.O.T.max.= 45%, C.U.T.max.= 0,9 mp A.D.C./mp teren pentru P+1E, C.U.T.max.= 1,3 mp A.D.C./mp  
teren pentru P+2E, R.H.max. = P+2E, H.max. = 10 m. Se admite un nivel mansardat înscris în volumul acoperișului, în suprafață de  
maxim 60% din aria construită.

**Retragerea minimă față de aliniament:** Clădirile, indiferent de regimul de construire, se vor retrage față de aliniament la o distanță  
de minim 5,00 metri pentru a permite în viitor parcare a celei de a doua mașini în fața garajului și pentru a se permite plantarea  
corectă a unor arbori în grădina de față fără riscul deteriorării gardurilor și a trotuarelor de protecție ale clădirilor.

**Retragerea minimă față de limitele laterale:** Clădirile semi-cuplate se vor alipi de calcanul clădirii de pe parcela alăturată și se vor  
retrage față de cealaltă limită la o distanță de cel puțin jumătate din înălțimea la cornișă în punctul cel mai înalt față de teren, dar nu  
cu mai puțin de 3,00 metri.

**Retragerea față de limita posterioară a terenului:** Retragerea față de limita posterioară a parcelei va fi egală cu jumătate din  
înălțimea la cornișă, măsurată în punctul cel mai înalt față de teren, dar nu mai puțin de 5,00 metri.

**PREVEDERI P.U.D. - PROPUSE:**

**Construcția se va amplasa cu respectarea specificațiilor planului de reglementări vizat spre neschimbare.**

**CIRCULAȚII ȘI ACCESE:** Parcare și gararea autovehiculelor vor respecta „Normele privind asigurarea numărului minim de  
locuri de parcare pentru noile construcții și amenajări autorizate pe teritoriul Municipiului București și a prospectelor necesare unei  
corecte funcționări a arterelor de circulație” aprobate prin H.C.G.M.B. nr. 66/2006. Accesul auto și pietonal se vor realiza din str.  
Buziaș și din Drumul Cavnic, conform avizului Comisiei Tehnice de Circulații nr. 43468/22.03.2024.

**ECHIPARE TEHNICO-EDILITARA:** Este obligatorie racordarea construcțiilor la rețelele publice de alimentare cu apă,  
canalizare, energie electrică. Studiu de rețele însușit de ing. Cristian I. Căiță.

Documentația este însoțită de studiu de însorire întocmit de arh. [redacted] și ilustrare volumetrică  
însușită de arh. [redacted]

Se prezenită studiu geotehnic întocmit de ing. geolog [redacted], verificator atestat M.L.P.A.T. - ing. [redacted] nr.  
02043.

În urma analizării în Comisia tehnică de amenajare a teritoriului și urbanism nr. 1/12/30.01.2024, se avizează favorabil Planul  
urbanistic de detaliu.

Prezentul aviz este valabil numai împreună cu planșa de reglementări urbanistice anexată și vizată spre neschimbare.

Balcoanele vor fi prevăzute în interiorul edificabilului stabilit în planul de reglementări vizat spre neschimbare.

Prezentul aviz este un aviz tehnic și poate fi folosit numai în scopul aprobării P.U.D.

Elaboratorul și beneficiarul P.U.D. răspund pentru exactitatea datelor și veridicitatea înscrisurilor cuprinse în P.U.D. care face  
obiectul prezentului aviz, în conformitate cu art. 63 alin. (2) litera g) din Legea nr. 350/ 2001 privind amenajarea teritoriului și  
urbanismul, cu modificările și completările ulterioare.

Documentația tehnică pentru autorizarea executării lucrărilor de construire (D.T.A.C.) se poate întocmi numai după aprobarea P.U.D.  
și cu obligativitatea respectării întocmai a prevederilor acestuia.

Prezentul aviz este valabil de la data emiterii sale pe toată durata de valabilitate a certificatului de urbanism nr. 1401/137/B/36581  
din 04.10.2022, emis de Primăria Sectorului 1 al Municipiului București.

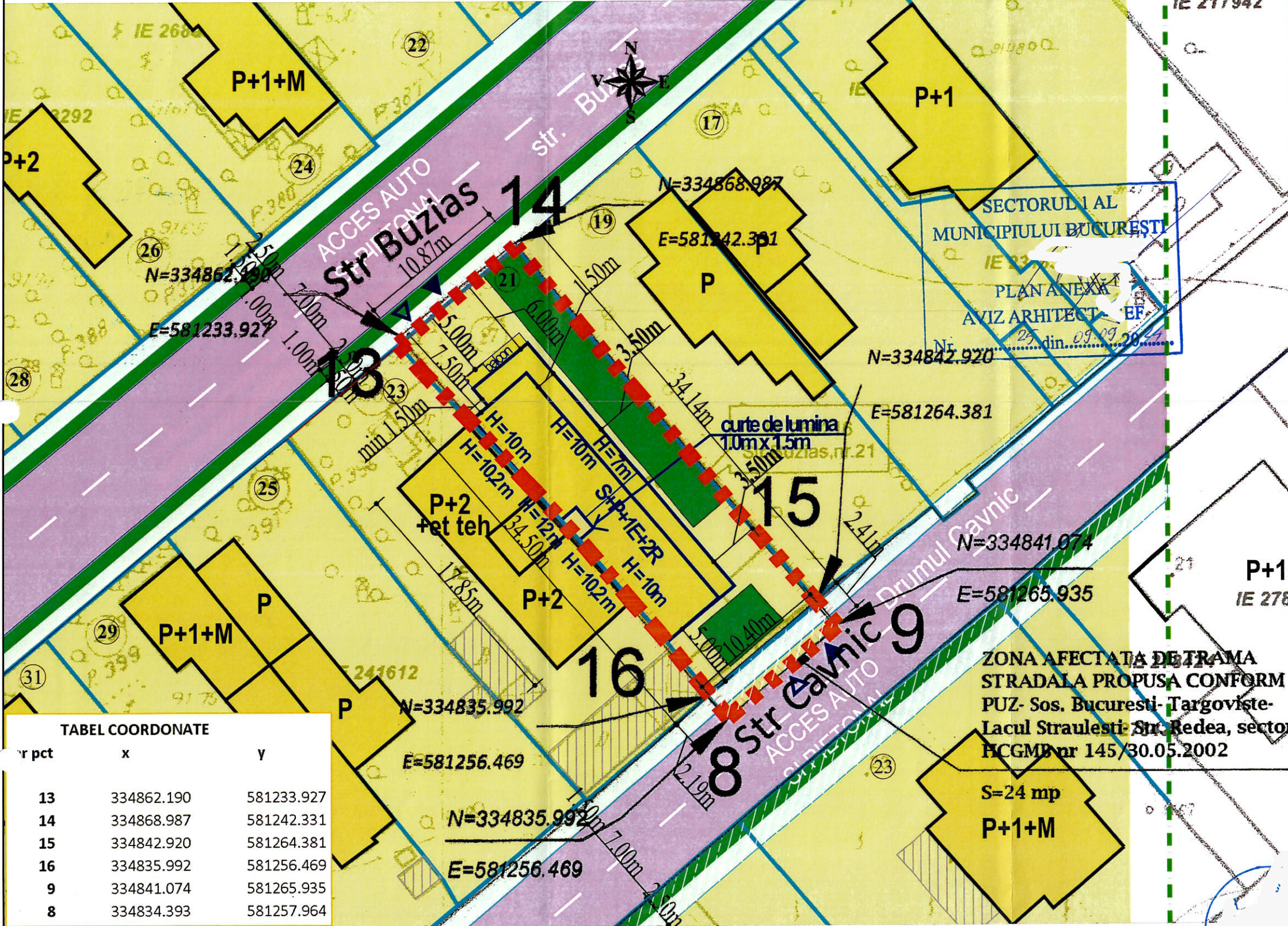
**ARHITECT ȘEF**  
**Bianca Buzdugan**

Șef birou,  
Andrei Marin

Întocmit,  
Andra Marinescu



# PLAN URBANISTIC DE DETALIU - STR. BUZIAS NR. 21, SECTOR 1, BUCURESTI



### LEGENDA:

- limita zonei studiate
- limita parcela pentru care se intocmeste PUD
- limite parcele
- trotuare
- strazi
- locuire individuala

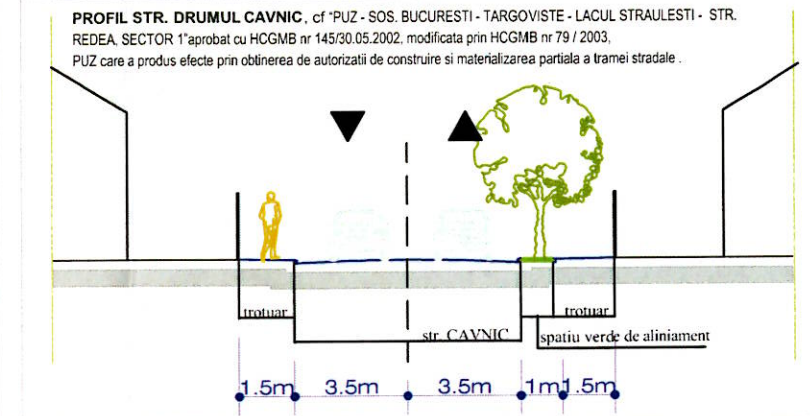
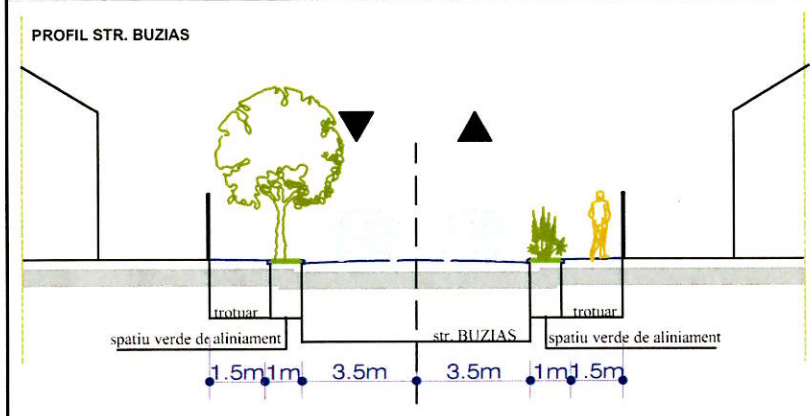
### REGLEMENTARI:

- locuinte individuale
- acces pietonal
- acces auto
- spatii verzi aliniament stradal
- teren afectat de trama stradala, cf "PUZ - SOS. BUCURESTI - TARGOVISTE - LACUL STRAULESTI - STR. REDEA, SECTOR 1" aprobat cu HCGMB nr 145/30.05.2002, modificata prin HCGMB nr 79 / 2003, PUZ care a produs efecte prin obtinerea de autorizatii de construire si materializarea partiala a tramei stradale .
- retrageri minime cladire fata de limitele terenului
- spatii verzi in interiorul parcelei

TABEL COORDONATE		
nr pct	x	y
13	334862.190	581233.927
14	334868.987	581242.331
15	334842.920	581264.381
16	334835.992	581256.469
9	334841.074	581265.935
8	334834.393	581257.964

### BILANT TERITORIAL

A teren = 391 mp  
 A teren expropriabil (circulatii) = 22.94 mp  
**A teren rezultat = 368.06 mp**  
 (pentru calcul POT, CUT)  
 Ac propusa = 165 mp  
 Ad propusa = 478 mp  
 A spatii verzi = 30%  
**POT propus = 45% (POT max cf PUG = 45%)**  
**CUT propus = 1.3 (CUT max cf PUG = 1.3)**  
 Regim de inaltime - S+P+1E+2ER  
 H max cornisa = 10.00 m



Beneficiar: \_\_\_\_\_

Amplasament: Str. Buzias, Nr. 21, Sector 1 Bucuresti

Proiect nr: 178/2023

Titlu proiect: PUD - DESFIINTARE CONSTRUCTIE EXISTENTA, REALIZARE 2 LOCUINTE S+P+1E+Et.2retras, REFACERE IMPREJMUIRE SI BRANSARE UTILITATI

Faza: P.U.D.

scara: 1:500

data: 02.2024

Titlu plansa: PLAN REGLEMENTARI

Plansa nr: U 006

SPECIFICATIE NUME SEMNATURA

PROIECTAT \_\_\_\_\_

PROIECTAT \_\_\_\_\_

DESENAI \_\_\_\_\_

VERIFICAT \_\_\_\_\_





Nr. ....

### REFERAT DE APROBARE

*a proiectului de hotărâre privind Planul Urbanistic de Detaliu Str. Buziaș nr. 21*

Având în vedere Ordonanța de Urgență a Guvernului nr. 57/2019 privind Codul Administrativ, și Legea 350/2001 privind amenajarea teritoriului și urbanismul, cu modificările și completările ulterioare, se emite prezentul **referat de aprobare**.

Amplasamentul ce face obiectul documentației de urbanism P.U.D. Str. Buziaș nr. 21 este situat în intravilanul Sectorul 1 al Municipiului București.

Amplasamentul este cuprins conform P.U.G. – M.B. și Regulamentului Local de Urbanism al Municipiului București, aprobate cu H.C.G.M.B. nr. 269/2000 cu completările ulterioare, amplasamentul este cuprins parțial în subzona **L1c** - locuințe individuale și colective mici cu maxim P+2 niveluri situate în noile extinderi sau enclave neconstruite.

Prin Certificatul de urbanism nr. 1401/137/B/36581 din 04.10.2022, eliberat de Sectorul 1 al Municipiului București, în conformitate cu prevederile Legii nr. 350/2001 privind amenajarea teritoriului și urbanismul, cu modificările și completările ulterioare, s-a stabilit necesitatea elaborării și aprobării unui plan urbanistic de detaliu.

Conform prevederilor art. 48 al Legii nr. 350/2001 privind amenajarea teritoriului și urbanismul, cu modificările și completările ulterioare, planul urbanistic de detaliu are caracter de reglementare specifică pentru o parcelă în relație cu parcelele învecinate. Planul urbanistic de detaliu nu poate modifica planurile de nivel superior.

Conform Ordinului Nr. 2701 din 30 decembrie 2010 pentru aprobarea Metodologiei de informare și consultare a publicului cu privire la elaborarea sau revizuirea planurilor de amenajarea teritoriului și de urbanism și a H.C.L. S.1. 145/03.08.2021 prin care s-a aprobat Regulamentul local de implicare a publicului în elaborarea sau revizuirea planurilor de urbanism și de amenajarea teritoriului ce intră în competența de aprobare a Consiliului Local al sectorului 1 București, a fost îndeplinită procedura de informare și consultare a publicului, finalizată cu Raportul informării și consultării publicului nr. ....

Avizul Arhitectului Șef nr. 25/09.09.2024 s-a emis în acord cu prevederile P.U.G. – M.B. și Regulamentului Local de Urbanism al Municipiului București, aprobate cu H.C.G.M.B. nr. 269/2000 cu completările ulterioare, ale Certificatul de urbanism nr. 1401/137/B/36581 din 04.10.2022, în conformitate cu prevederile Legii nr. 350/2001 privind amenajarea teritoriului și urbanismul, cu modificările și completările ulterioare.

Planul urbanistic de detaliu **Str. Buziaș nr. 21**, este instrumentul de proiectare urbană care detaliază modul specific de construire în raport cu funcționarea zonei și cu identitatea arhitecturală a acesteia, în baza unui studiu de specialitate, retragerile față de limitele laterale și posterioare ale



PRIMARIA A FOST CERTIFICATĂ ISO 9001-2008  
PRIVIND SISTEMUL DE MANAGEMENT AL  
CALITĂȚII ÎN URMA AUDITULUI DE CERTIFICARE  
DE CĂTRE ORGANISMUL ACREDITAT PENTRU  
CERTIFICAREA SISTEMELOR DE MANAGEMENT  
AL CALITĂȚII SR EN 45012 "AEROQ"  
Nr. 1504

B-dul Banu Manta nr. 9, Sectorul 1 București  
Tel. +40-21 3191013; Fax: +40-21 3191006  
Email: [registratura@primariasector1.ro](mailto:registratura@primariasector1.ro)  
<http://www.primariasector1.ro>





parcele, modul de ocupare a terenului, accesul auto și pietonal, conformarea arhitectural-volumetrică. Indicatorii urbanistici sunt: P.O.T.max.= 45%, C.U.T.max.= 0,9 mp A.D.C./mp teren pentru P+1E, C.U.T.max.= 1,3 mp A.D.C./mp teren pentru P+2E, R.H.max. = P+2E, H.max. = 10 m. Se admite un nivel mansardat înscris în volumul acoperișului, în suprafață de maxim 60% din aria construită.

Proiectul de hotărâre privind aprobarea Planului Urbanistic de Detaliu (P.U.D.) **Str. Buziaș nr. 21**, sector 1, împreună cu anexele sale Avizul Arhitectului Șef nr. 25/09.09.2024 și Planul de reglementări vizat spre neschimbare, emis în vederea fundamentării deciziei Consiliului Local al Sectorului 1 București, referatul de aprobare a proiectului de hotărâre privind Planul Urbanistic de Detaliu Str. Buziaș nr. 21, pentru aprobarea P.U.D., se supune dezbaterii Consiliului Local al Sectorului 1 București, în temeiul prevederilor art. 5 lit. cc, art. 129, alin. (2), lit. c, din Ordonanța de Urgență a Guvernului nr. 57/2019 privind Codul Administrativ.

Pentru considerentele mai sus expuse și în temeiul art.136 alin.(1) și alin.(2) din Ordonanța de Urgență nr. 57/2019 privind Codul Administrativ, supun dezbaterii Consiliului Local al Sectorului 1 proiectul de hotărâre privind aprobarea Planului Urbanistic de Detaliu (P.U.D.) Str. Buziaș nr. 21, sector 1, București.

p. Primar  
Viceprimar  
OLIVER LEON PAIUȘI



Nume Prenume	Funcția	Semnătura	Întocmit/ Verificat/ Avizat	Data
Bianca Buzdugan	Arhitect Șef	[Redacted Signature]	Avizat	03.09.2024
Andrei Marin	Șef birou	[Redacted Signature]	Verificat	REV 03.09.2024
Andra Marinescu	Consilier principal	[Redacted Signature]	Întocmit	REV. 03. SEP. 2024



PRIMARIA A FOST CERTIFICATĂ ISO 9001-2008  
PRIVIND SISTEMUL DE MANAGEMENT AL  
CALITĂȚII ÎN URMA AUDITULUI DE CERTIFICARE  
DE CĂTRE ORGANISMUL ACREDITAT PENTRU  
CERTIFICAREA SISTEMELOR DE MANAGEMENT  
AL CALITĂȚII SR EN 45012 "AEROQ"

B-dul Banu Manta nr. 9, Sectorul 1 București  
Tel. +40-21 3191013; Fax: +40-21 3191006  
Email: [registratura@primariasector1.ro](mailto:registratura@primariasector1.ro)  
<http://www.primariasector1.ro>

**Raport de specialitate**  
privind aprobarea Planului Urbanistic de Detaliu  
pentru construcții definitive pe teren proprietate privată  
situat în Sectorul 1 al Municipiului București

Prezentul Raport de specialitate se emite în conformitate cu prevederile Legii nr. 350/2001 privind amenajarea teritoriului și urbanismul, cu modificările și completările ulterioare.

Conform prevederilor art. 48 al Legii nr. 350/2001 privind amenajarea teritoriului și urbanismul, cu modificările și completările ulterioare, planul urbanistic de detaliu are caracter de reglementare specifică pentru o parcelă în relație cu parcelele învecinate. Planul urbanistic de detaliu nu poate modifica planurile de nivel superior.

**P.U.D. – STR. BUZIAȘ NR. 21 - SECTOR 1**  
**Construire două locuințe individuale S+P+1E+2Er**

Imobilul care a generat documentația de urbanism este compus din teren în suprafață de 400,00 mp (391,00 mp din măsurători cadastrale), proprietate privată. Amplasamentul este cuprins conform P.U.G. – M.B. și Regulamentului Local de Urbanism al Municipiului București, aprobate cu H.C.G.M.B. nr. 269/2000 cu completările ulterioare, amplasamentul este cuprins parțial în subzona **L1c** - locuințe individuale și colective mici cu maxim P+2 niveluri situate în noile extinderi sau enclave neconstruite. Imobilul nu se află pe Lista Monumentelor Istorice, publicată în M.O. nr. 113 din 15.02.2016, sau la mai puțin de 100 m de imobile aflate pe această listă, conform informațiilor din Certificatul de urbanism nr. 1401/137/B/36581 din 04.10.2022.

Parcarea se rezolvă în incintă proprie, conform Aviz Comisia Tehnică de Circulație P.M.B. nr. 43468/22.03.2024.

Construcția propusă se va racorda la rețelele tehnico edilitare conform Studiu de rețele însușit de ing.

Documentația este însoțită de studiu de însorire întocmit de arh. și ilustrare volumetrică însușită de arh.

Se prezintă studiu geotehnic întocmit de ing. geolog verificator atestat M.L.P.A.T. - ing. nr. 02043.

Pentru documentația PUD – **Str. Buziaș nr. 21** s-a emis Avizul Arhitectului Șef nr. 25/09.09.2024.

Planul urbanistic de detaliu **Str. Buziaș nr. 21**, este instrumentul de proiectare urbană care detaliază modul specific de construire în raport cu funcționarea zonei și cu identitatea arhitecturală a acesteia, în baza unui studiu de specialitate, retragerile față de limitele laterale și posterioare ale parcelei, modul de ocupare a terenului, accesul auto și pietonal, conformarea arhitectural-volumetrică.

Consultarea publică s-a efectuat în conformitate cu prevederile Ordinului Nr. 2701 din 30 decembrie 2010 pentru aprobarea Metodologiei de informare și consultare a publicului cu privire la elaborarea sau revizuirea planurilor de amenajarea teritoriului și de urbanism și a H.C.L S.1. 145 din 03.08.2021, privind aprobarea Regulamentului local privind implicarea publicului în elaborarea sau revizuirea planurilor de urbanism sau de amenajare a teritoriului Sectorului 1 al Municipiului București.

Proiectul de hotărâre privind aprobarea Planului Urbanistic de Detaliu (P.U.D.) sus menționat, împreună cu anexele sale: Avizul Arhitectului Șef și Planurile de reglementări vizate spre neschimbare, însoțit de Raportul de specialitate al Arhitectului - Șef și Raportul Informării și Consultării Publicului, se supune dezbaterii Consiliului Local al Sectorului 1 București, în conformitate cu prevederile Art. 5 lit. cc, Art. 129 - alin. 2-lit. c și Art. 129 - alin. 6 - lit.c din Ordonanța de Urgență a Guvernului nr. 57/2019 privind Codul Administrativ.

Față de cele mai sus expuse, analizând toate documentele prezentate, în conformitate cu prevederile art.136 alin.(3) lit. a) din Ordonanța de Urgență nr. 57/2019 privind Codul Administrativ, am întocmit prezentul Raport de Specialitate prin care PROPUNEM supunerea dezbaterii Consiliului Local al Sectorului 1 a proiectului de hotărâre privind aprobarea Planului Urbanistic de Detaliu (P.U.D.) Str. Buziaș nr. 21, sector 1, București.

Șef birou,  
Andrei Marin

Arhitect Șef,  
Bianca Buzdugan

Întocmit,  
Anđra Marinescu



**DOCUMENTUL DE PLANIFICARE  
A PROCESULUI DE INFORMARE ȘI CONSULTARE A PUBLICULUI**

**DOCUMENTATIE P.U.D.**

Adresa: 

<b>Str. Buziaș nr. 21</b>
<b>Construire două locuințe individuale S+P+1E+2Er</b>

Art.10. – Documentul de planificare a procesului de informare și consultare a publicului în baza căruia se desfășoară procesul de participare cuprinde următoarele informații:

a) modalitatea prin care vor fi anunțați cei interesați și cei potențiali afectați referitor la inițierea procesului de elaborare a planului de urbanism sau amenajare a teritoriului și de schimbările propuse.

**Afișare pe site; Panou consultarea populației; Anunț de intenție; Anunț într-un cotidian de largă circulație**

**Notificări: nr. E/61984/10771/1/19.12.2023**

b) modalitatea prin care li se va oferi ocazia celor afectați sau interesați de a discuta propunerea cu inițiatorul și proiectantul și de a-și exprima rezerve, a formula observații sau a sesiza probleme legate de propunerile din planul de urbanism sau amenajare a teritoriului, înainte de supunerea spre avizarea autorităților competente

**La sediul primăriei**

c) calendarul propus de inițiator pentru îndeplinirea obligațiilor de informare și consultare a publicului

**22.12.2023 – 07.01.2024**

d) datele de contact ale reprezentantului proiectantului, responsabil cu informarea și consultarea publicului

**Șef Birou,  
Andrei Marin**

**Întocmit,  
Andra Marinescu**



**RAPORTUL INFORMĂRII ȘI CONSULTĂRII PUBLICULUI  
DOCUMENTAȚIE P.U.D.**

Adresa:

**Str. Buziaș nr. 21**

**Construire două locuințe individuale S+P+1E+2Er**

**METODE DE INFORMARE UTILIZATE**

Art.11 - Raportul informării și consultării publicului, care fundamentează decizia consiliului local de adoptare sau neadoptare a planului de urbanism sau amenajare a teritoriului cuprinde:

a) detalii privind tehnicile și metodele utilizate de solicitant pentru a informa și a consulta publicul:

**Panou consultarea populației; Anunț intenție**

1. datele și locurile tuturor întâlnirilor la care cetățenii au fost invitați să dezbată propunerea solicitantului

**La sediul primăriei**

2. conținutul, datele de transmitere prin poștă și numărul trimiterilor poștale, inclusiv scrisori, invitații la întâlniri, buletine informative și alte publicații

**Afișare pe site; Panou consultarea populației; Anunț de intenție; Anunț într-un cotidian de largă circulație**

**Notificări: nr. E/61984/10771/1/19.12.2023**

3. numărul persoanelor care au participat la acest proces

**2 (doi)**

b) un rezumat al problemelor, observațiilor și rezervelor exprimate de public pe parcursul procesului de informare și consultare, inclusiv

**Nu este cazul**

1. modul în care solicitantul a rezolvat, intenționează să rezolve sau se va ocupa de problemele, observațiile și rezervele exprimate de public

**Nu este cazul**

2. probleme, observații și rezerve pe care inițiatorul planului de urbanism sau amenajare a teritoriului nu poate sau nu e dispus să le rezolve, împreună cu motivația acestui lucru

**Nu este cazul**

3. orice alte informații considerate necesare pentru a susține preluarea sau nepreluarea propunerilor

**Nu este cazul**

**Șef Birou,  
Andrei Marin**

**Întocmit,  
Andra Marinescu**